



АДМИНИСТРАЦИЯ
МУНИЦИПАЛЬНОГО ОБРАЗОВАНИЯ
«КИНГИСЕППСКИЙ МУНИЦИПАЛЬНЫЙ РАЙОН»
ЛЕНИНГРАДСКОЙ ОБЛАСТИ

ПОСТАНОВЛЕНИЕ

04.07.2022 № 1484

О разрешении ООО «Газпром межрегионгаз»
размещения объекта на территории
кадастрового квартала 47:20:0611003

Рассмотрев обращения общества с ограниченной ответственностью «Газпром межрегионгаз» (ООО «Газпром межрегионгаз») ОГРН 1025000653930, ИНН 5003021311, КПП 781301001, руководствуясь пунктом 1 статьи 39.33, статьями 39.35, пунктом 3 статьи 39.36 Земельного кодекса Российской Федерации, пунктом 2 статьи 3.3 Федерального закона от 25.10.2001 № 137-ФЗ «О введении в действие Земельного кодекса Российской Федерации», постановлением Правительства РФ от 03.12.2014 года №1300 «Об утверждении перечня видов объектов, размещение которых может осуществляться на землях или земельных участках, находящихся в государственной или муниципальной собственности, без предоставления земельных участков и установления сервитутов», постановлением Правительства Ленинградской области от 03.08.2015 №301 «Об утверждении порядка и условий размещения отдельных видов объектов на землях или земельных участках, находящихся в государственной или муниципальной собственности, без предоставления земельных участков и установления сервитутов на территории Ленинградской области», администрация

п о с т а н о в л я е т :

1. Разрешить ООО «Газпром межрегионгаз» размещение объекта «Газопровод межпоселковый от ГРС «Усть-Луга» до д.Большое Кузёмкино, д.Ропша, д.Ванакюля, д.Калливере, д.Кейкино с отводами на д.Краколье, п.Усть-Луга, п.Преображенка, д.Выбье, промзону п.Усть-Луга, д.Малое Кузёмкино, д.Венекюля, д.Федоровка Кингисеппского района (3 этап Межпоселковый газопровод от д.Краколье до д.Большое Куземкино, д.Ударник, д.Ропша, д.Ванакюля, д.Калливере, д.Федоровка с отводами на д.Малое Куземкино, д.Венекюля, д.Кейкино)» на землях кадастрового квартала 47:20:0611003, площадью 218кв.м., 63кв.м., 897кв.м.,

располагаемых: Ленинградская область, Кингисеппский муниципальный район, Куземкинское сельское поселение, в границах согласно приложению, сроком на 11 месяцев.

2. Обязать ООО «Газпром межрегионгаз»:

2.1. Во избежание порчи и уничтожения имущества третьих лиц, расположенных над и под землями, уточнить наличие сетей инженерно-технического обеспечения.

2.2. В случае, если использование земель привело к порче либо уничтожению плодородного слоя почвы после окончания работ привести их в состояние, пригодное для их использования.

2.3. В случае нарушения твердого покрытия тротуаров и дорог, после размещения объекта, провести работы по их восстановлению.

2.4. Размещение объекта осуществлять без вырубki древесно-кустарниковой растительности.

2.5. Внести в государственный кадастр недвижимости сведения об охранный зоне объекта.

3. Комитету по управлению имуществом МО «Кингисеппский муниципальный район» в десятидневный срок направить копию постановления в федеральный орган исполнительной власти, уполномоченный на осуществление государственного земельного надзора.

Глава администрации
МО «Кингисеппский муниципальный район»



Ю.И.Запалатский

Высокова, 48831
9 экз. 29.06.2022

СХЕМА ГРАНИЦ

предполагаемых к использованию под размещение объекта земель или части земельного участка на кадастровом плане территории

Вид объекта: газопровод давлением 0,6 МПа

Местоположение: Ленинградская область, Кингисеппский муниципальный район

Площадь земель: 2182 кв.м

Предполагаемая цель использования земель: в целях размещения линейного объекта "Газопровод межпоселковый от ГРС «Усть-Луга» до д. Большое Куземкино, д. Ропша, д. Ванакюля, д. Каллибере, д. Кейкино с отводами на д. Краколье, п. Усть-Луга, п. Преображенка, д. Выбье, промзону п. Усть-Луга, д. Малое Куземкино, д. Венекюля, д. Федоровка Кингисеппского района (3 этап. Межпоселковый газопровод от д. Краколье до д. Большое Куземкино, д. Ударник, д. Ропша, д. Ванакюля, д. Каллибере, д. Федоровка с отводами на д. Малое Куземкино, д. Венекюля, д. Кейкино)"

Приложение

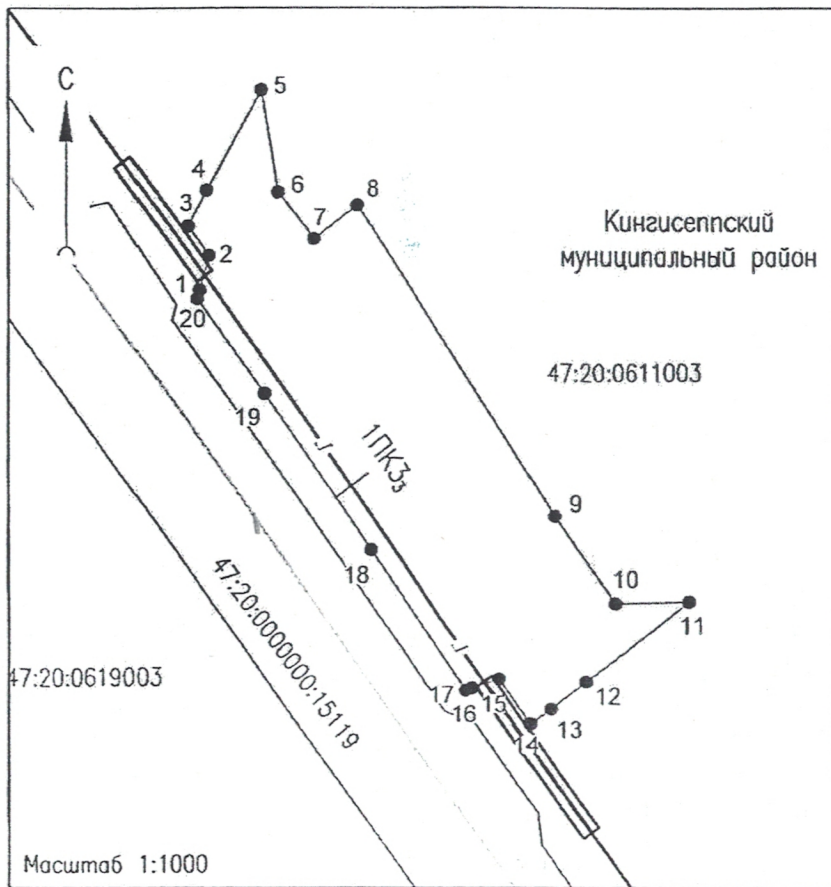
к постановлению администрации

муниципального образования

"Кингисеппский муниципальный район"

Ленинградской области

от 25.07.2022 г. № 1493



Условные обозначения:









-  Границы населенного пункта
-  Границы кадастровых кварталов
-  47:20:0611003 Номер кадастрового квартала
-  Границы земельных участков по сведениям ЕГРН
-  47:20:0000000:15119 Кадастровый номер земельного участка
-  Границы предполагаемых к использованию земель
-  1 Характерная точка границы предполагаемых к использованию земель
-  ПК26; Проектируемый газопровод, его пикетаж

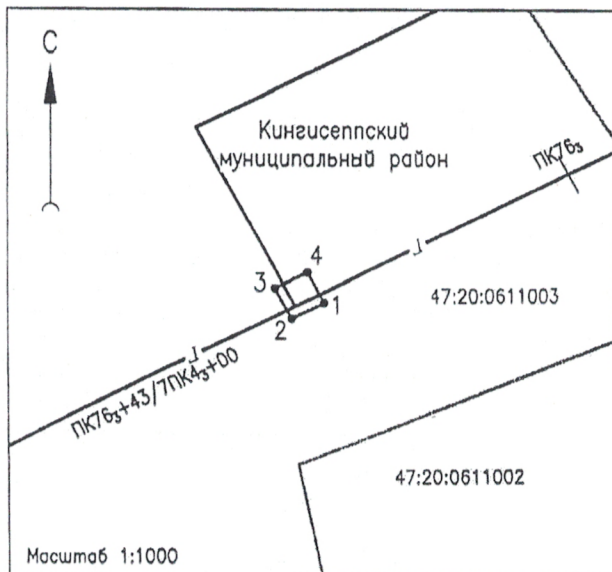
СХЕМА ГРАНИЦ
предполагаемых к использованию под размещение объекта земель или
части земельного участка на кадастровом плане территории

Вид объекта: газопровод давлением 1,2 МПа

Местоположение: Ленинградская область, Кингисеппский муниципальный район

Площадь земель: 25 кв.м

Предполагаемая цель использования земель: в целях размещения линейного объекта "Газопровод межпоселковый от ГРС «Усть-Луга» до г. Большое Куземкино, г. Ропша, г. Ванакюля, г. Калливере, г. Кейкино с отводами на г. Краколье, п. Усть-Луга, п. Преображенка, г. Выбье, промзону п. Усть-Луга, г. Малое Куземкино, г. Венекюля, г. Федоровка Кингисеппского района (3 этап. Межпоселковый газопровод от г. Краколье до г. Большое Куземкино, г. Угарник, г. Ропша, г. Ванакюля, г. Калливере, г. Федоровка с отводами на г. Малое Куземкино, г. Венекюля, г. Кейкино)"



Ситуационный план



Масштаб 1:10000

Кадастровый квартал 47:20:0611003		
Система координат МСК-47 (зона 1)		
Обозначение характерных точек границ	Координаты, м	
	X	Y
1	2	3
1	398755.86	1263787.71
2	398753.56	1263783.27
3	398758.01	1263780.97
4	298760.30	1263785.42
1	398755.86	1263787.71

Условные обозначения:

- Границы населенного пункта
- Границы кадастровых кварталов
- 47:20:0611003 Номер кадастрового квартала
- Границы предполагаемых к использованию земель
- 1 Характерная точка границ предполагаемых к использованию земель
- ПК26, Г— Проектируемый газопровод, его пикетаж
- Границы земельных участков по сведениям ЕГРН
- 47:20:0619003:22 Кадастровый номер земельного участка

Приложение
к постановлению администрации
муниципального образования
"Кингисеппский муниципальный район"
Ленинградской области

от 05.07 2022 г. № 1493

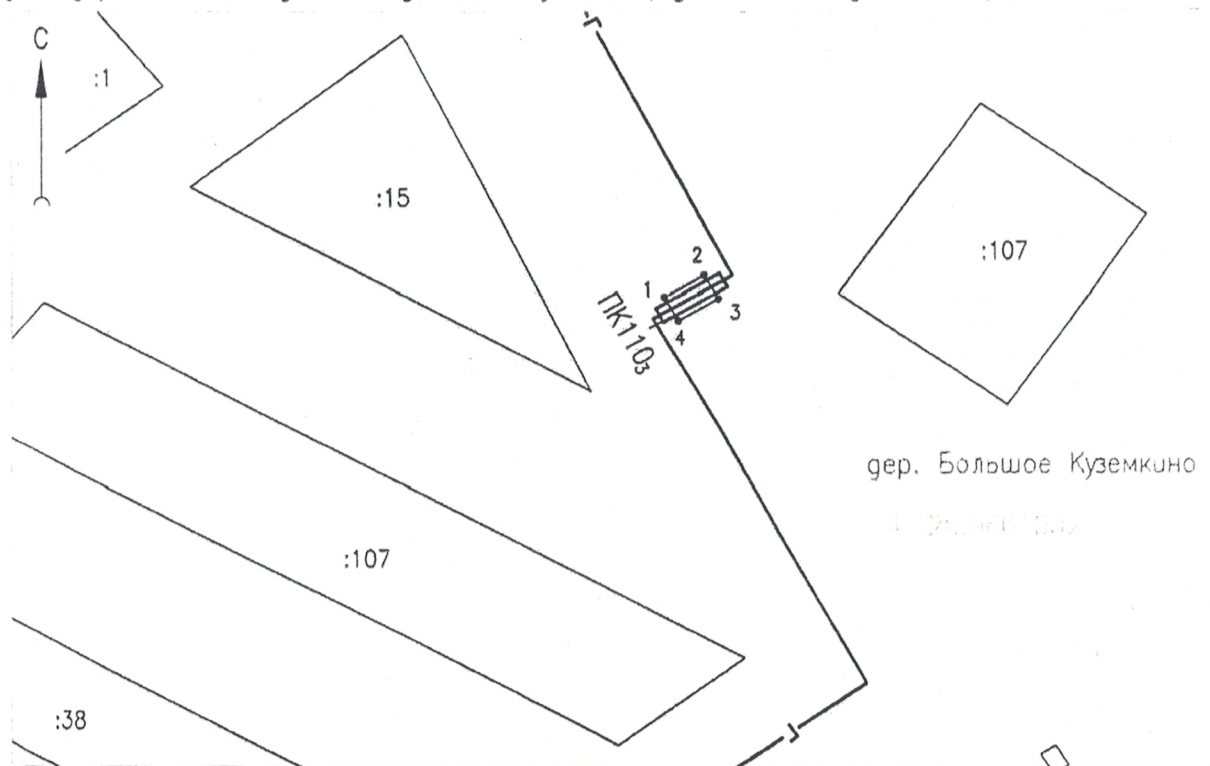
СХЕМА ГРАНИЦ
предполагаемых к использованию под размещение объекта земель или
части земельного участка на кадастровом плане территории

Вид объекта: газопровод давлением 0,6 МПа

Местоположение: Ленинградская область, Кингисеппский муниципальный район, Куземкинское сельское поселение, дер. Большое Куземкино

Площадь земель: 26 кв.м

Предполагаемая цель использования земель: в целях размещения линейного объекта «Газопровод межпоселковый от ГРС «Усть-Луга» до д. Большое Куземкино, д. Ропша, д. Ванакюля, д. Калливере, д. Кейкино с отводами на д. Краколье, п. Усть-Луга, п. Преображенка, д. Выбье, промзону п. Усть-Луга, д. Малое Куземкино, д. Венекюля, д. Федоровка Кингисеппского района (3 этап. Межпоселковый газопровод от д. Краколье до д. Большое Куземкино, д. Угарник, д. Ропша, д. Ванакюля, д. Калливере, д. Федоровка с отводами на д. Малое Куземкино, д. Венекюля, д. Кейкино)»



Масштаб 1:1000

Условные обозначения:

- Границы кадастровых кварталов
- Номер кадастрового квартала 47:20:0601002
- Границы земельных участков по сведениям ЕГРН
- Кадастровый номер земельного участка :15
- Границы предполагаемых к использованию земель
- Характерная точка границ предполагаемых к использованию земель
- Проектируемый газопровод, его пикетаж

Приложение
к постановлению администрации
муниципального образования
"Кингисеппский муниципальный район"
Ленинградской области
от 05.07. 2022 г. № 1493

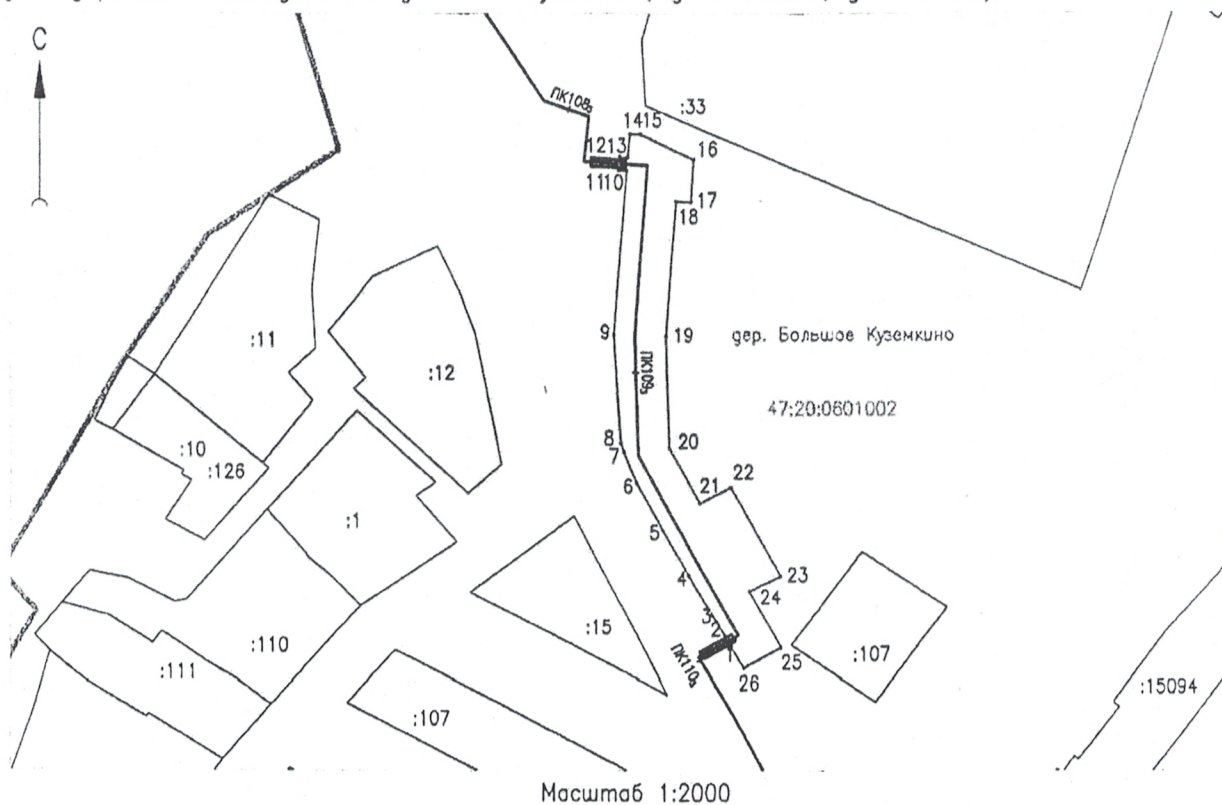
СХЕМА ГРАНИЦ
предполагаемых к использованию под размещение объекта земель или
части земельного участка на кадастровом плане территории

Вид объекта: газопровод давлением 0,6 МПа

Местоположение: Ленинградская область, Кингисеппский муниципальный район, Куземкинское сельское поселение, дер. Большое Куземкино

Площадь земель: 2633 кв.м

Предполагаемая цель использования земель: в целях размещения линейного объекта «Газопровод межпоселковый от ГРС «Усть-Луга» до д. Большое Куземкино, д. Ропша, д. Ванакюля, д. Калливере, д. Кейкино с отводами на д. Краколье, п. Усть-Луга, п. Преображенка, д. Выбье, промзону п. Усть-Луга, д. Малое Куземкино, д. Венекюля, д. Федоровка Кингисеппского района (3 этап. Межпоселковый газопровод от д. Краколье до д. Большое Куземкино, д. Ударник, д. Ропша, д. Ванакюля, д. Калливере, д. Федоровка с отводами на д. Малое Куземкино, д. Венекюля, д. Кейкино)»



Условные обозначения:

- Границы населенного пункта
- Границы кадастровых кварталов
- 47:20:0601002 Номер кадастрового квартала
- Границы земельных участков по сведениям ЕГРН
- :33 Кадастровый номер земельного участка
- Границы предполагаемых к использованию земель
- 1 Характерная точка границ предполагаемых к использованию земель
- ПК108 Проектируемый газопровод, его пикетаж

Приложение
к постановлению администрации
муниципального образования
"Кингисеппский муниципальный район"
Ленинградской области
от 05.07. 2022 г. № 1493

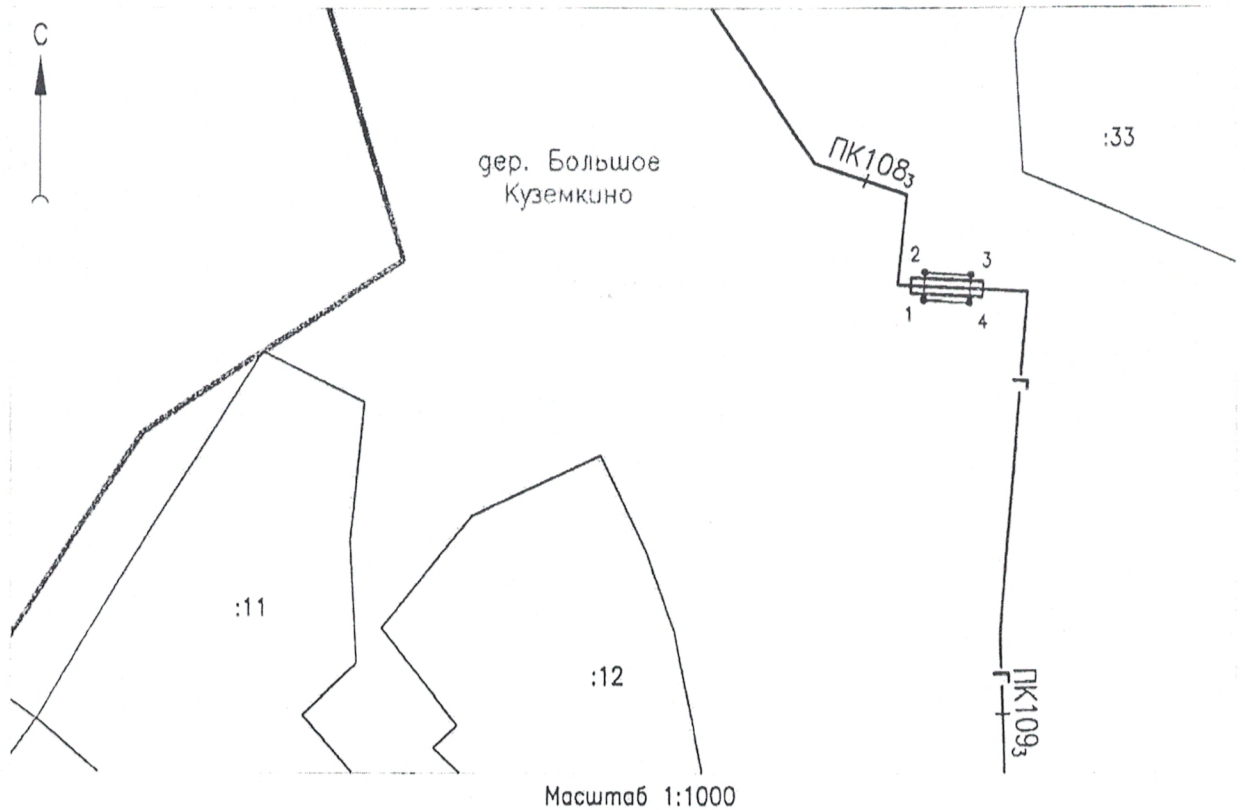
СХЕМА ГРАНИЦ
предполагаемых к использованию под размещение объекта земель или
части земельного участка на кадастровом плане территории

Вид объекта: газопровод давлением 0,6 МПа

Местоположение: Ленинградская область, Кингисеппский муниципальный район, Куземкинское сельское поселение, дер. Большое Куземкино

Площадь земель: 25 кв.м

Предполагаемая цель использования земель: в целях размещения линейного объекта «Газопровод межпоселковый от ГРС «Усть-Луга» до д. Большое Куземкино, д. Ропша, д. Ванакюля, д. Калливере, д. Кейкино с отводами на д. Краколье, п. Усть-Луга, п. Преображенка, д. Выбье, промзону п. Усть-Луга, д. Малое Куземкино, д. Венекюля, д. Федоровка Кингисеппского района (3 этап. Межпоселковый газопровод от д. Краколье до д. Большое Куземкино, д. Ударник, д. Ропша, д. Ванакюля, д. Калливере, д. Федоровка с отводами на д. Малое Куземкино, д. Венекюля, д. Кейкино)»



Условные обозначения:

- | | |
|--|--|
| | Границы населенного пункта |
| | Границы кадастровых кварталов |
| | Номер кадастрового квартала |
| | Границы земельных участков по сведениям ЕГРН |
| | Кадастровый номер земельного участка |
| | Границы предполагаемых к использованию земель |
| | Характерная точка границ предполагаемых к использованию земель |
| | Проектируемый газопровод, его пикетаж |

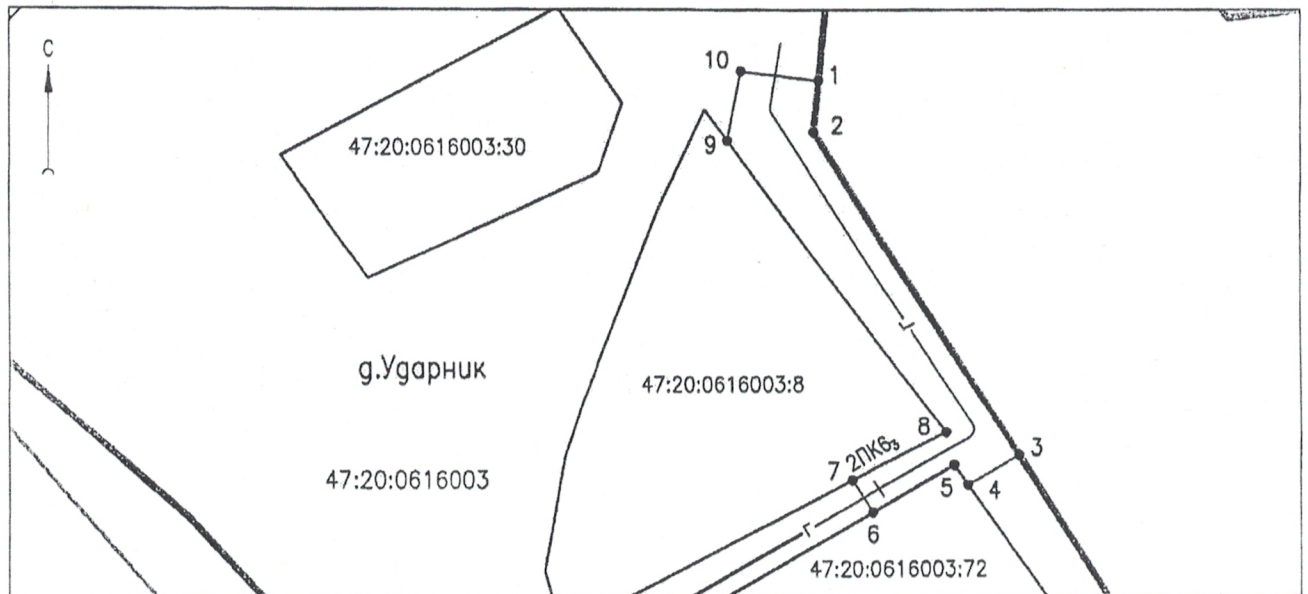
СХЕМА ГРАНИЦ
предполагаемых к использованию под размещение объекта земель
или части земельного участка на кадастровом плане территории

Вид объекта: газопровод давлением 0,6 МПа

Местоположение: Ленинградская область, Кингисеппский муниципальный район, Куземкинское сельское поселение, д. Угарник

Площадь земель: 696 кв.м

Предполагаемая цель использования земель: в целях размещения линейного объекта «Газопровод межпоселковый от ГРС «Усть-Луга» до д. Большое Куземкино, д. Ропша, д. Ванакюля, д. Калливере, д. Кейкино с отводами на д. Краколье, п. Усть-Луга, п. Преображенка, д. Выбье, промзону п. Усть-Луга, д. Малое Куземкино, д. Венекюля, д. Федоровка Кингисеппского района (3 этап. Межпоселковый газопровод от д. Краколье до д. Большое Куземкино, д. Угарник, д. Ропша, д. Ванакюля, д. Калливере, д. Федоровка с отводами на д. Малое Куземкино, д. Венекюля, д. Кейкино)»



Масштаб 1:1000

Кадастровый квартал 47:20:0616003		
Система координат МСК-47 (зона 1)		
Обозначение характерных точек границ	Координаты, м	
	X	Y
1	2	3
1	395831,58	1263343,79
2	395823,81	1263343,08
3	395775,40	1263371,69
4	395771,01	1263364,54
5	395773,99	1263362,59
6	395767,01	1263351,37
7	395771,73	1263348,47
8	395778,95	1263361,49
9	395822,58	1263330,94
10	395832,99	1263332,86
1	395831,58	1263343,79

Условные обозначения:

- Границы населенного пункта
- Границы кадастровых кварталов
- 47:20:0616003 Номер кадастрового квартала
- Границы земельных участков по сведениям ЕГРН
- 47:20:0616003:72 Кадастровый номер земельного участка
- Границы предполагаемых к использованию земель
- 1 Характерная точка границ предполагаемых к использованию земель
- Проектируемый газопровод, его пикетаж

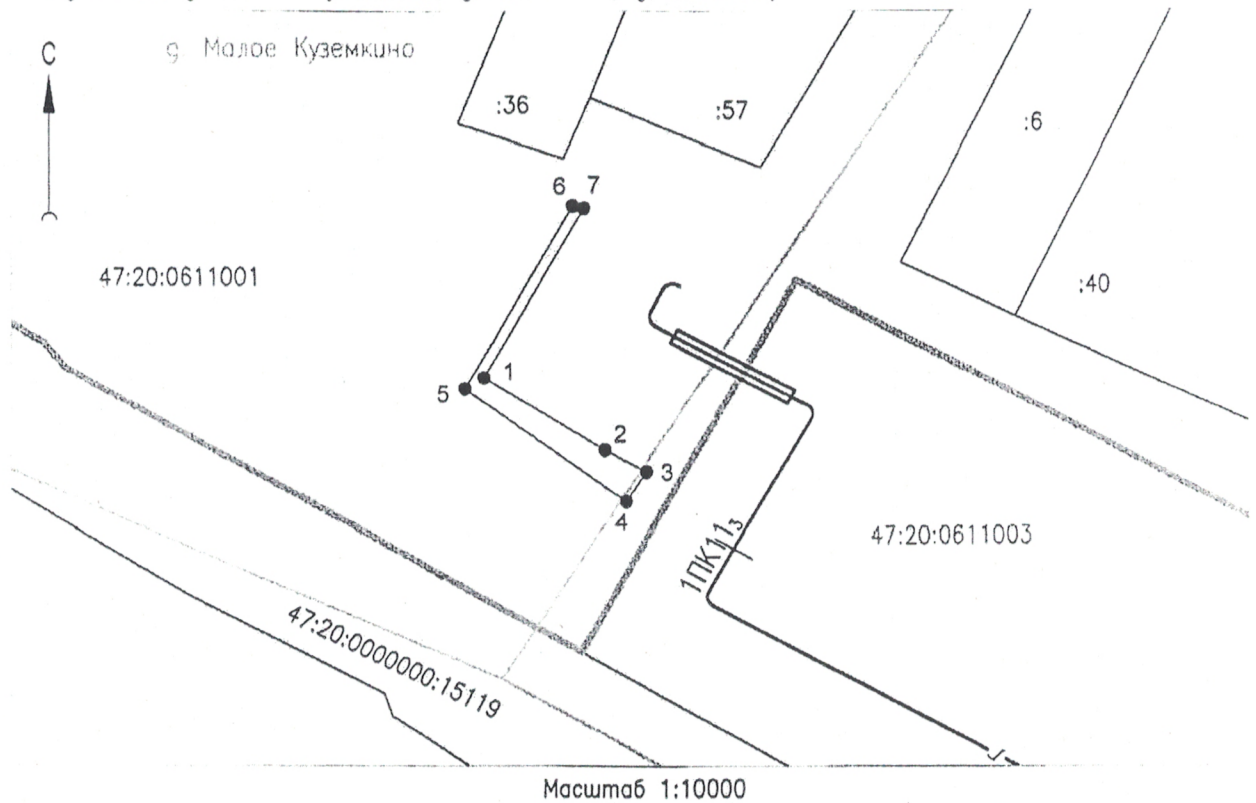
СХЕМА ГРАНИЦ
предполагаемых к использованию под размещение объекта земель или
части земельного участка на кадастровом плане территории

Вид объекта: газопровод давлением 0,6 МПа

Местоположение: Ленинградская область, Кингисеппский муниципальный район, Куземкинское сельское поселение, д. Малое Куземкино

Площадь земель: 157 кв.м

Предполагаемая цель использования земель: в целях размещения линейного объекта "Газопровод межпоселковый от ГРС «Усть-Луга» до д. Большое Куземкино, д. Ропша, д. Ванакюля, д. Калливере, д. Кейкино с отводами на д. Краколье, п. Усть-Луга, п. Преображенка, д. Выбье, промзону п. Усть-Луга, д. Малое Куземкино, д. Венекюля, д. Федоровка Кингисеппского района (3 этап. Межпоселковый газопровод от д. Краколье до д. Большое Куземкино, д. Ударник, д. Ропша, д. Ванакюля, д. Калливере, д. Федоровка с отводами на д. Малое Куземкино, д. Венекюля, д. Кейкино)"



Масштаб 1:10000

Условные обозначения:

	Границы населенного пункта
	Границы кадастровых кварталов
47:20:0611003	Номер кадастрового квартала
	Границы земельных участков по сведениям ЕГРН
47:20:0000000:15119	Кадастровый номер земельного участка
	Границы предполагаемых к использованию земель
• 1	Характерная точка границ предполагаемых к использованию земель
	Проектируемый газопровод, его пикетаж